




PELGRIMSWEGEN DOOR VLAANDEREN

Via Brugensis



Pelgrimsgidsen van het Vlaams Compostelagenootschap

INHOUD

Inleiding

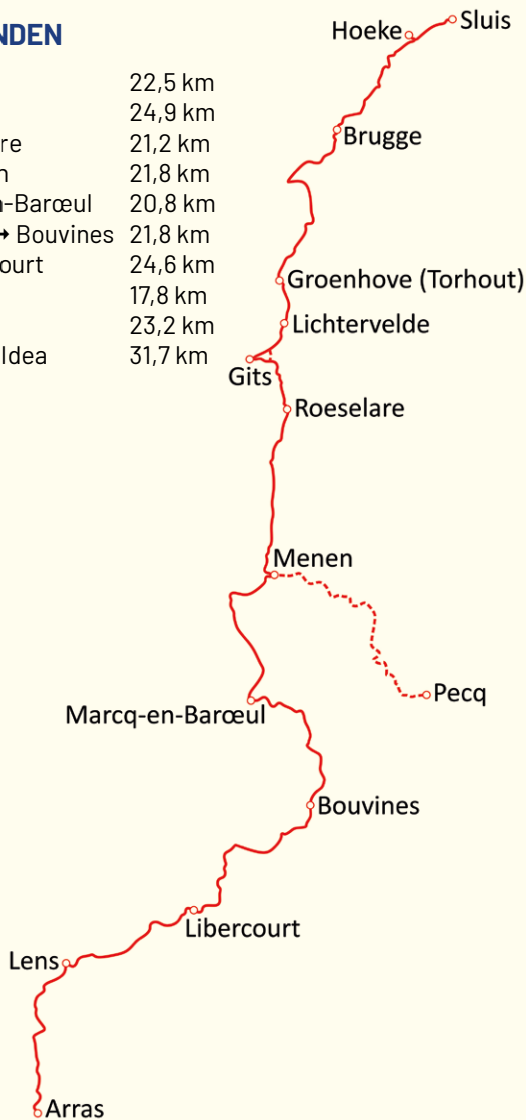
Pelgrimswegen door Vlaanderen	5
Gebruik van de gids	7
Bewegwijzering	8
Logiesplaatsen en gpx	9

Via Brugensis

Overzichtskaart met tussenafstanden	10
Pelgrimsweg	11
Wegbeschrijving	13
Van Sluis naar Brugge	13
Van Brugge naar Torhout	27
Van Torhout naar Roeselare	36
Van Roeselare naar Menen	43
Van Menen naar Marcq-en-Barœul	52
Van Marcq-en-Barœul naar Bouvines	58
Van Bouvines naar Libercourt	65
Van Libercourt naar Lens	70
Van Lens naar Arras	74
Aansluiting met de Via Scaldea (van Menen naar Pecq)	83

TUSSENAFSTANDEN

Sluis → Brugge	22,5 km
Brugge → Torhout	24,9 km
Torhout → Roeselare	21,2 km
Roeselare → Menen	21,8 km
Menen → Marcq-en-Barœul	20,8 km
Marcq-en-Barœul → Bouvines	21,8 km
Bouvines → Libercourt	24,6 km
Libercourt → Lens	17,8 km
Lens → Arras	23,2 km
Aansluiting Via Scaldea (Menen → Pecq)	31,7 km



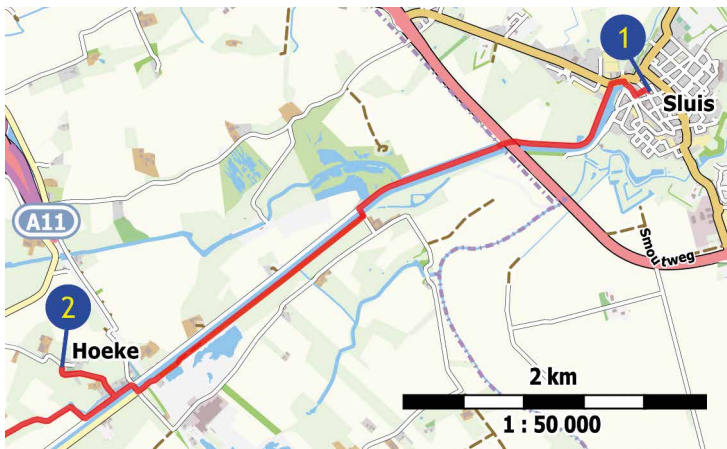
WEGBESCHRIJVING

Van Sluis tot Brugge - 22,5 km



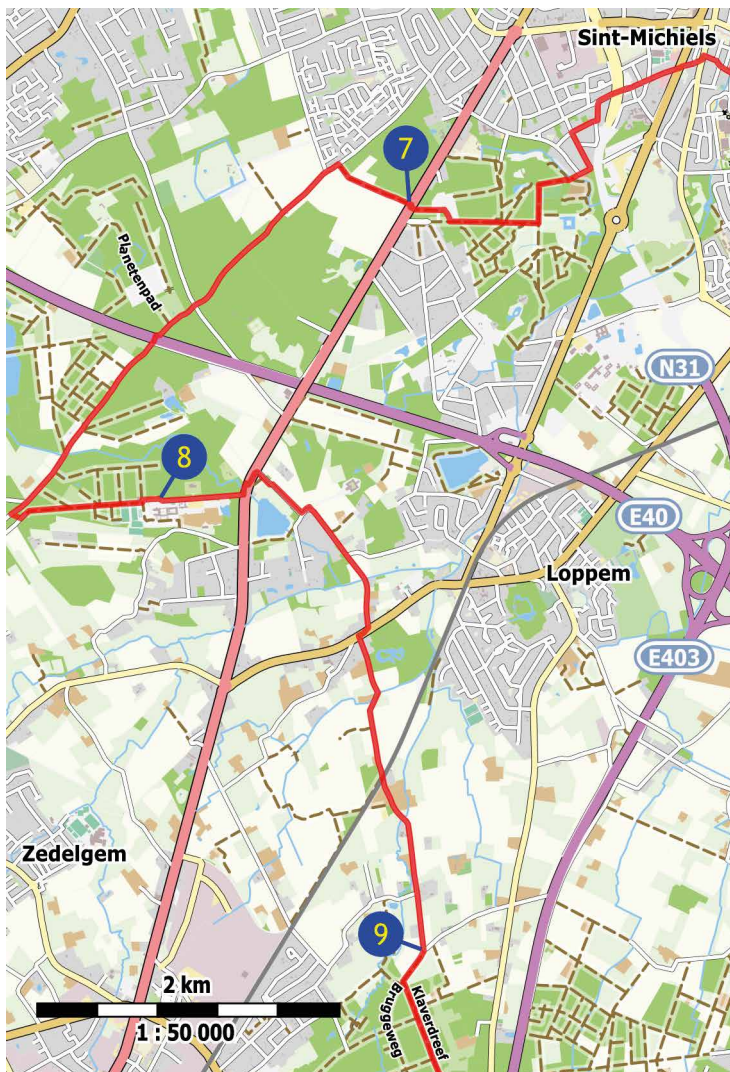
1 → 2 afstand 5,0 km

Met je rug naar het belfort op de Grootte Markt ga je schuin links naar de hoek van het plein. Neem er de smalle 's-Heerenboudewijnstraat tot aan de Kaai. Vervolg je weg naar rechts tot aan de rotonde op het Walplein. Aan je linkerzijde zie je het borstbeeld van Johan Hendrik van Dale (1828-1874), grondlegger van het Groot Woordenboek der Nederlandse Taal, ofwel de Dikke van Dale. Draai linksaf en je bereikt de Damse Vaart. Blijf op het rechter jaagpad.



Sluis

Sluis (🛖🔪🗑️🛒) heeft zijn ontstaan te danken aan de verzanding van het Zwin. Om Brugge een voorhaven te geven aan de zee besliste de Vlaamse graaf Jan I rond 1260 tot de stichting van een dorp, met de naam Lamminsvliet. Pas in 1324 zou het de naam Sluis krijgen. In 1290 kreeg het dorp stadsrechten en door de strategische ligging werd het in 1382 een vestingstad.



**8 → 9 afstand 4,4 km**

Met aan je rechterzijde de ingang van de abdijkerk, stap je vanaf de rotonde de toegangsdreef in. Je passeert aan je rechterzijde achtereenvolgens de begraafplaats, de Gregoriuszaal en het Bijbelhuis. Aan je linkerzijde kun je door de boomgaard naar de cafetaria (☒ ☒) en de boekhandel Benedictusheem. De toegangsdreef geeft uit op een drukke verkeersweg. Die volg je naar links tot aan het zebrapad. Je steekt de drukke weg over, stapt naar links en je slaat dan na 100 m rechts de Rolleweg in, richting **fkp67**. Volg hier het fietspad. Op een T, na 400 m, draait de Rolleweg haaks naar links en 70 m verder weer scherp naar rechts. In deze laatste bocht zie je links de toegangsweg naar de benedictinessenpriorij O.L.V. van Bethanië (☒).

Aan **fkp67** volg je verder de Rolleweg, nu richting **fkp10**. Je komt uit op een T met de drukke Heidelbergstraat, waar je 80 m naar rechts stapt tot **fkp10**. Daar steek je de weg over naar de Zeedijkweg, nu richting **fkp74**. Na 1 km kruis je de spoorweg en even verder kom je voorbij 'Kijkboerderij De Pierlapont'. Je blijft deze asfaltweg volgen, maar in een scherpe bocht naar links ga je schuin rechts een grindweg in. Je bent aan een van de toegangen van het domein Baesveld-Merkemveld.

**9 → 10 afstand 4,7 km**

Na 250 m bereik je **fkp74** en sla je links af richting **fkp95**. Je wandelt 1,3 km door de Klaverdreef. Wanneer de Klaverdreef een kleiner pad wordt, neem je rechts de Reservedreef (= hoofdpad), nog steeds richting **fkp95**. Je laat de Mierenboswegel rechts liggen. Daarna volg je de Keunhekkendreef (met berkenbomen) tot aan de Ruddervoordestraat.





Een van de 21 glasramen, gerealiseerd door meester glasmaker Emmanuel Champigneulle. – © Vassil, CCO, via Wikimedia Commons

werd tussen koning Filips II van Frankrijk en de jonge gravin Johanna van Vlaanderen. Hierbij werd bepaald dat de muren en vestingen van de voornaamste Vlaamse steden, Valencijs, Ieper, Oudenaarde en Kassel, moesten worden gesloopt en niet konden worden herbouwd zonder toestemming van de Franse koning. Ook was er toestemming nodig van de koning voor vestingwerken op andere plaatsen. Tevens werd het gezag van gravin Johanna van Vlaanderen onderworpen aan het toezicht van de koning. Dit verdrag betekende het feitelijke einde van het ooit zo zelfstandige graafschap Vlaanderen. Scènes uit de slag van Bouvines worden afgebeeld in de glasramen van de neogotische Église Saint-Pierre.

Van Bouvines tot Libercourt – 24,6 km



25 → 26 afstand 8,2 km

Laat je Bouvines links liggen, sla dan rechts af. Sla na 100 m links af in het pad tussen de velden, richting Fretin. Aan de tweede afslag naar rechts eindigt de wandelweg op een smalle asfaltweg (Rue du Bas Sainghin). Linksaf voorbij de visvijver en onder de spoorweg door. Onmiddellijk daarna rechtsaf langs het GR-pad en opnieuw links door de velden. Aan een asfaltweg ga je enkele meters naar links en dan schuin rechts. Op een T sla je rechts af in de Chemin du Bas Sainghin. Negeer na 500 m het pad van rechts (Rue de la Chasse). Op een T-punt aan een asfaltweg ga je naar links en loop je even verderop rechtdoor in een wandelpad. Stap tot aan de Marque en draai voor de brug naar rechts. Stap onder de A23 door tot aan een verkeersweg (D19).



De moerasgebieden van het Marais de Fretin zijn een paradijs voor vogels. – © Pierre André Leclercq, CC BY-SA 4.0, via Wikimedia Commons