



PELGRIMSWEGEN DOOR VLAANDEREN

Via Monastica



Pelgrimsgidsen van het Vlaams Compostelagenootschap

INHOUD

Inleiding

Pelgrimswegen door Vlaanderen	3
Gebruik van de gids	5
Bewegwijzering	6
Logiesplaatsen en gpx	7

Via Monastica

Overzichtskaart met tussenafstanden	8
Pelgrimsweg	9
Wegbeschrijving	11
Van Vesseem naar Postel	11
Van Postel naar Balen	20
Van Balen naar Tongerlo	29
Van Tongerlo naar Diest	54
Van Diest naar Zoutleeuw	74
Van Zoutleeuw naar Boneffe	95
Van Boneffe naar Namen	105
Van Namen naar Dinant	113
Van Dinant naar Givet	127
Van Givet naar Olloy-sur-Viroin	139
Van Olloy-sur-Viroin naar Rocroi	145

INLEIDING

PELGRIMSWEGEN DOOR VLAANDEREN

Pelgrimeren heeft in de loop van de geschiedenis bijna altijd een religieus doel gehad. Christenen gingen vanaf de eerste eeuwen naar Jeruzalem of naar Rome. Moslims doen een keer in hun leven de hadj naar Mekka, boeddhisten trekken naar de boom waaronder Boeddha de verlichting kreeg.

In de middeleeuwen kwam daar in onze contreien Santiago de Compostela bij. Omwille van de veiligheid verplaatsten pelgrims zich doorgaans in grote groepen. Daarin trof je mensen aan die veroordeeld waren tot een boetedocht, ook mensen die zelf beslisten de tocht als boetedoening te ondernemen. Anderen deden dat voor het bekomen van een gunst of uit dank voor een verkregen gunst. Nog anderen uit verering voor een heilige. Wanneer deze pelgrims hun doel bereikten, waren ze in feite halfweg - zodat ze bij terugkeer al snel een jaar onderweg waren. Vandaar dat naast de grote trekpleisters ook tal van plaatselijke bedevaartsoorden opgang maakten. Zo ontstond een netwerk van pelgrimspaden.

Na de middeleeuwen zakte de populariteit van het pelgrimeren naar Compostela, en andere bedevaartsoorden maakten opgang. Denk aan Lourdes, Fatima, Scherpenheuvel ... In de laatste decennia van vorige eeuw werd voorzichtig teruggegrepen naar het verre verleden. Sindsdien groeit het aantal pelgrims naar Santiago gestaag en zit ook de Via Francigena naar Rome in de lift. In 2022 bereikten 438.683 pelgrims Santiago om een 'compostela', een bewijs van aankomst, af te halen. Daarvan waren er 5.153 Nederlanders en 2.683 Belgen. Zij maken gebruik van het pelgrimswegennetwerk in ons land. Dat bestond tot voor kort uit vier routes van het Vlaams Compostelagenootschap.

Van west naar oost waren dit: de Via Scaldea, Via Brabantica, Via Monastica en Via Limburgica. De werkgroep Pelgrimspaden van het Vlaams Compostelagenootschap heeft nu ook de Via Brugensis,

Via Yprensis, Via Tenera en Via Lovaniensis ontwikkeld. De Via's maken deel uit van een omvangrijk netwerk van pelgrimsroutes naar Compostela en verbinden de routes uit Nederland met die in Frankrijk. Sinds 2004 zijn de pelgrimswegen naar Compostela Europees Cultureel Erfgoed. De verschillende Via's staan echter niet alleen ter beschikking van pelgrims naar Compostela. Ook voor Vlaamse pelgrims zijn ze het ontdekken waard. Op de kaart krijg je een idee door welke streken de Via's lopen. Of je bekijkt ze op



compostelagenootschap.be/vias/.
Of je scant de QR-code.



GEBRUIK VAN DE GIDS

De wegbeschrijving is opgedeeld in korte deeltrajecten, olopend genummerd, met telkens een vermelding van de afstand. Je vindt de nummers terug in de tekst én op de corresponderende kaarten. De teksten zijn gelardeerd met stukjes over cultuurhistorische, spirituele en landschappelijke wetenswaardigheden. Ook interessante foto-onderwerpen ontbreken niet.

De kaarten zijn op schaal 1:50.000 en sluiten dicht aan bij de tekst van het corresponderende deeltraject. Voor stadsdoortochten hebben de kaarten een kleinere schaal. We gebruiken in de tekst de volgende afkortingen: **wkp** – wandelknooppunt, **fkp** – fietsknooppunt en **rkp** – ruiterknooppunt.

Tijdelijke of permanente wijzigingen aan het traject die zich na verschijning van de gids voordoen, publiceren we in een gratis downloadbare pdf met de aangepaste wegbeschrijving. Die pdf is beschikbaar op de webpagina van de Via Monastica via



<https://compostelagenootschap.be/monastica/> en op de productpagina van die gids in onze webwinkel. Of je scant de QR-code.

Op de kaarten van de gids wordt de hoofdroute aangegeven in het **rood**. Hier en daar zijn er varianten, voor wie meer tijd heeft en zich een ommetje wil permitteren langs een bezienswaardigheid of door mooiere, rustigere natuur. Of er wordt een afkorting van de hoofdroute aangeboden. Varianten en afkortingen zijn aangegeven met een **rode stippellijn**.

Je vindt in de wegbeschrijving ook de volgende symbolen:

-  Logies
-  Eetgelegenheid
-  Café
-  Winkel
-  Informatie

VIA MONASTICA

PELGRIMSWEG

De Via Monastica vertrekt in het Noord-Brabantse Vesseem bij de pelgrimsherberg Kafarnaüm en haakt er in op de Nederlandse Jacobsweg Amstelredam. De Via Monastica ontleent haar naam aan de monastieke plaatsen langs de pelgrimsweg, zoals de norbertijnenabdijen van Postel, Tongerlo, Averbode en Leffe. Bovendien ligt de voormalige abdij van Floreffe op enkele kilometers van de pelgrimsweg en was ook het kasteel van Hélécine ooit een norbertijnenabdij. Je wandelt door landschappelijk erg diverse streken: de Kempen, Haspengouw, de Maasvallei en de Ardense bossen van de Viroin. Deze pelgrimsgids biedt de pelgrim de mogelijkheid om langs de hoofdroute alle interessante plekken in zich op te nemen of gebruik te maken van de twaalf varianten om een eigen traject samen te stellen. Of om gewoon sneller vooruit te gaan. Maar waarom zou je dat laatste willen doen?

Door de vallei van de Kleine Beerze, bossen en heide bereik je de abdij van Postel met een van de weinige romaanse kerken in Vlaanderen. Vanaf Balen tot Diest wandel je twee dagen door het Landschapspark de Merode. Dat biedt een unieke mix van wisselende natuurervaringen en monastieke plaatsen. Maar je kunt vanuit Balen ook direct doorsteken naar Diest, en de abdijen van Tongerlo en Averbode en het bedevaartsoord Scherpenheuvel niet aandoen. Of alleen de abdij van Tongerlo links laten liggen. Aan jou de keuze.

Het aangename Oranjestadje Diest, met een van de mooiste begijnhoven van Europa, is een must-see. Zoutleeuw, iets verderop, is dat eigenlijk ook. Het stadje was ooit een van de belangrijkste steden in het hertogdom Brabant. Zijn Leonarduskerk slaagde erin om door de eeuwen heen zijn imposante kerkschatten goed te bewaren. Toch laten we de keuze weer aan de pelgrim. Iets ten noorden van Zoutleeuw kun je immers opteren om langs een

TUSSENAFSTANDEN

Vesseem → Postel	24,4 km
Postel → Balen	21,1 km
Balen → Tongerlo	26,7 km
Tongerlo → Diest	26,8 km
Diest → Zoutleeuw	27,5 km
Zoutleeuw → Boneffe	31,1 km
Boneffe → Namen	25,9 km
Namen → Dinant	29,1 km
Dinant → Givet	23,6 km
Givet → Olloy-sur-Viroin	21,5 km
Olloy-sur-Viroin → Rocroi	25,2 km



fietsroute linea recta naar Namen te lopen. Gelukkig kom je nog voorbij de suikerstad Tienen.

Niet te missen in Namen is de schat van Hugo van Oignies in het TreM.a, een schat met o.a. een voetreliek van Jakobus. Vanaf Namen tot voorbij Givet volgt de Via Monastica een voor de hand liggende leidraad: de Maas. Soms is dat een breed jaagpad, soms een wat avontuurlijker pad, zoals het stuk vanaf de rotsen van Freÿr tot bijna in Hastière. Bouvignes is een mooi dorp langs de Maas, met een gotische kerk inclusief een eeuwenoud pelgrimsgraf en een interessant museum. Een boogscheut verder stap je de abdij van Leffe binnen. Wil je na Dinant weg van de Maas, dan kun je kiezen voor een variëteit over een plateau langs de Vieux Chemin de Givet. Alle routes komen weer samen in Hastière, waar de voormalige abdijkerk al eeuwen op de pelgrimsroute ligt. Getuige daarvan de pelgrimsattributen op een 'zitterke' in het koorgestoelte.

In Givet, een interessante en ondergewaardeerde vestingstad, ben je in Frankrijk. Even toch. Voorbij Givet wandel je door een van de mooiste dorpen van deze Via: Hierges. Een dorp gedomineerd door een eeuwenoude burchtrüine. Net voor Treignes ben je weer in België. In het bijna niemandsland tussen Olloy-sur-Viroin en de Franse grens lijkt het wel of je die dag alleen op de wereld bent, met enkel de natuur als metgezel. In Rocroi, een architecturaal uniek vestingstadje geeft de Via Monastica de fakkelt na 283 km door aan de Via Campaniensis. Die pelgrimsweg brengt je naar Vézelay.

Bekijk het traject van de Via Monastica op de kaart. Of consulteer de digitale kaart op de webpagina van de Via Monastica via compostelagenootschap.be/monastica/. Of scan de QR-code.



WEGBESCHRIJVING

Van Vessem naar Postel – 24,4 km

 1 → 2 afstand 8,9 km



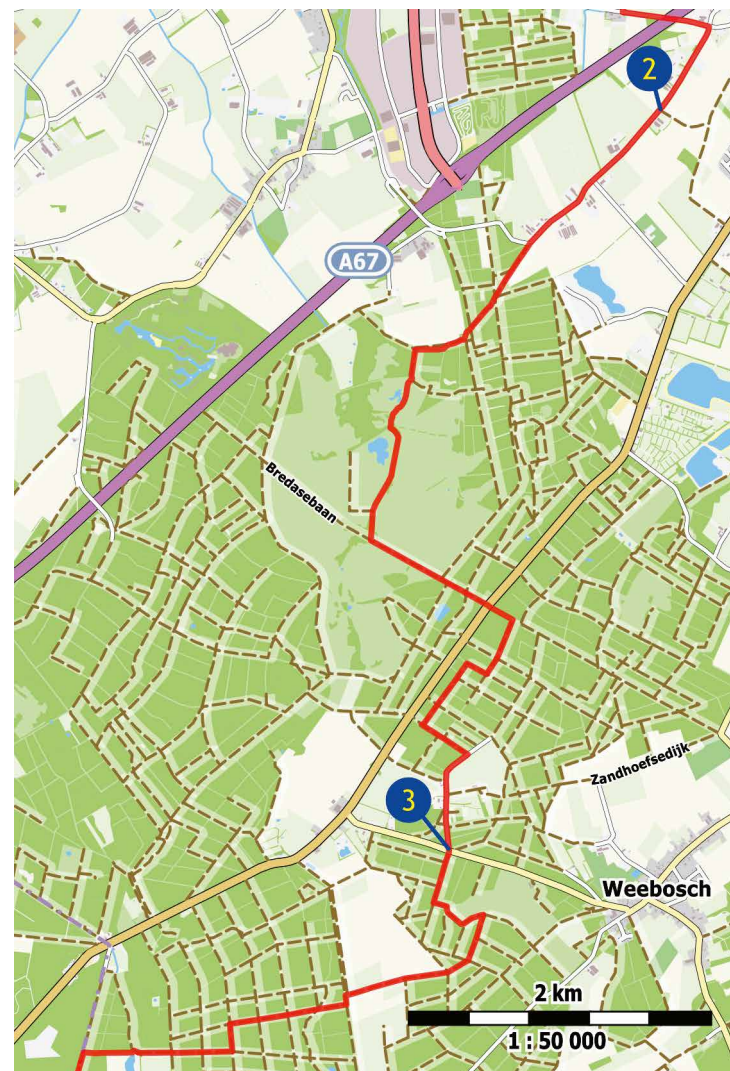
Geen betere plaats om aan je Via Monastica te beginnen dan bij Pelgrimsherberg Kafarnaüm – © Pelgrimsherberg Kafarnaüm Vessem

Van de pelgrimsherberg (🏰) loop je naar de St.-Lambertuskerk van Vessem (🏰 🏠 🚰). Rechtsaf in de Leeuwerik. Na 80 m ga je rechtdoor in een grindweg. Nog eens 120 m verder schuin rechts in een smal pad. Bij de Jacobushoeve ga je rechtdoor in de Jan Smuldersstraat. Met de bocht nog even mee naar links en dan naar rechts tot aan de brug over de Kleine Beerze. Ga vóór de rivier bij **wkp46** linksaf naar **wkp85**. Via een draaiportje kom je op het oeverpad. De Kleine Beerze stroomt rechts van jou.



Op de woeste Cartierheide loop je in aloude voetsporen van marskramers en smokkelaars. – © Hikerbiker, CC BY-SA 4.0, via Wikimedia Commons

Aan **wkp36** loop je verder naar **wkp31** langs de Grote Aardweg. Die verlaat je, net na huisnummer 31, schuin links in een bospad. Aan **wkp31** volg je even niet meer het wandelnetwerk. Steek het fietspad over en ga linksaf. Buig even verder naar rechts af. Aan het begin van een weide neem je bij een driesprong het middelste bospad. Na 300 m haaks linksaf. Op een T-punt loop je schuin rechts door een poortje de Cartierheide op, een prachtig heidegebied met vennen. Heel misschien ontmoet je er wel een nachtzwaluw, een wulp of een gladde slang. Aan **wkp60** linksaf naar **wkp66**. Daar rechtdoor naar





Gebed, onthaal, pastoraal en zelfvoorziening zijn nog altijd de pijlers van de prachtige Abdy van Postel. – © Abdy Postel

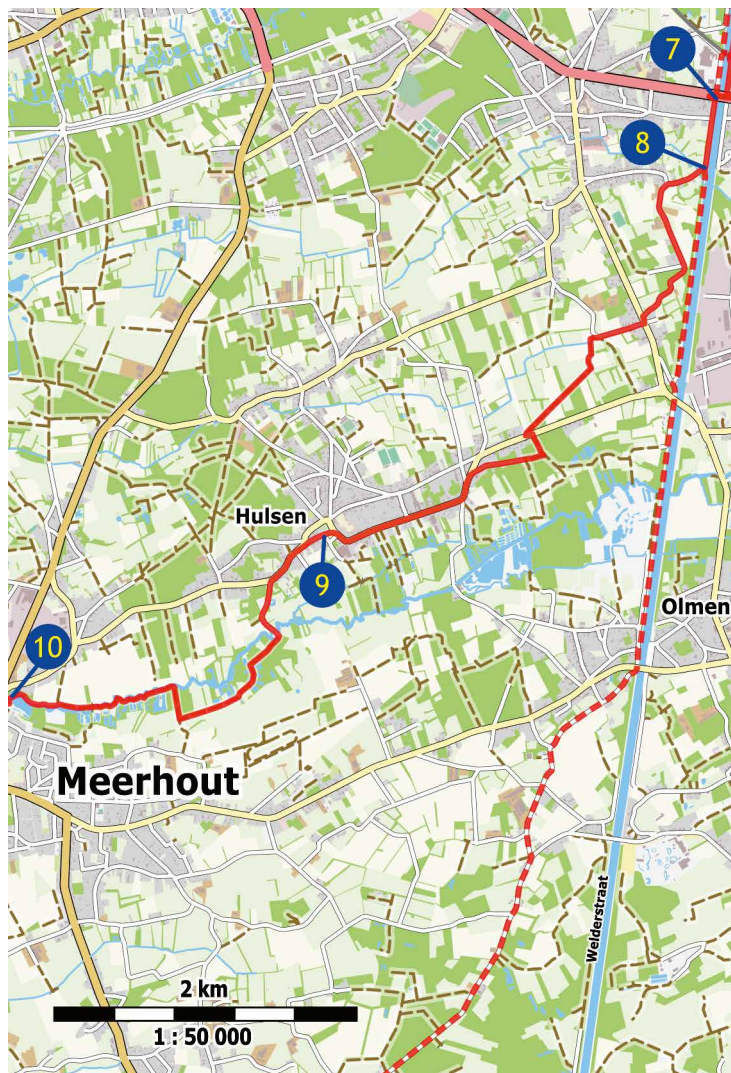
heeft hij een goed betaalde functie in het St.-Victorkapittel in Xanten en leeft er in pracht en praal. Maar hij komt tot inkeer, wordt priester, verkoopt zijn bezit en deelt zijn geld uit aan de armen. Al prekend trekt hij rond, sticht een eerste klooster in Prémontré, nabij Laon, en wordt later aartsbisschop van Maagdenburg. Als leidraad voor het kloosterleven kiest hij de regel van Sint-Augustinus.

Vandaag zijn er in de hele wereld ongeveer zeventienhonderd norbertijnen. Ze dragen een wit habijt, vandaar dat men hen ook witheren noemt. In België zijn er norbertijnenabdijen en -priorijen in Averbode, Grimbergen, Heverlee, Leffe (Dinant), Postel (Mol) en Tongerlo. In Nederland in Heeswijk, Hierden en Tilburg.

Anno 1137 krijgt de abdy van Floreffe een belangrijke schenking van gronden in de omgeving van het huidige Postel, aan een belangrijk knooppunt van wegen van west naar oost (Antwerpen-Keulen) en van noord naar zuid (Den Bosch-Leuven). De abdy bouwt er een hoeveklooster en al spoedig ook de huidige romaanse kerk. In de verre omgeving is de kerk de best bewaarde romaanse kerk. Naast de zielzorg is de ontginning en het bewerken van gronden meteen een belangrijke opdracht. Ook armenzorg en gastvrijheid horen bij het takenpakket. Duizenden trekken op spendagen (vooral Aswoensdag en Goede Vrijdag) naar de abdy om er twee broden, een pond spek, twee haringen en een pot bier in ontvangst te nemen. Meer dan eens wordt op die dagen het halve klooster geplunderd. In het poortgebouw herinneren een stenen bank en een klein raampje nog altijd aan de armenzorg van weleer.

Dat Postel in 1621 onafhankelijk wordt van Floreffe, is in grote mate te danken aan Rumoldus Colibrant, de toenmalige provisor en later de eerste abt. Een van de grote problemen voor Colibrant én voor Masius, de bisschop van Den Bosch, is een taal- en priesterprobleem. Veel kloosterlingen door Floreffe naar Postel gestuurd, kennen immers geen woord Nederlands. Een probleem voor de zielzorg. Masius en Colibrant dringen, met de steun van de aartshertogen, aan op een eigen noviciaat. Dat komt er in 1613. Niet veel later is Postel helemaal zelfstandig. Onder meer de ringmuur en de abdijtoren dateren uit de tijd van Colibrant. Op het einde van de Tachtigjarige Oorlog verliest Postel bij de Vrede van Münster (1648) alle bezittingen in Nederland, waaronder achtenveertig boerderijen. Tijdens de Franse Revolutie worden de norbertijnen uit het klooster gezet en keren pas terug in 1847.

Gebed, onthaal en pastoraal zijn ook vandaag nog altijd de pijlers van de abdy. Ze maakt bovendien haar eigen kazen en kweekt en verwerkt een reeks kruiden, waaronder ginseng. Bier brouwt de abdy al lang niet meer. Er bestaat wel een lekker Postelbier, maar dat komt uit de brouwerij Affligem, in het Brabantse Opwijk.


8 → 8a afstand 11,4 km

Afkorting van Balen naar Averbode of naar Diest –
15,9 km korter via Averbode naar Diest en
23,1 km korter rechtstreeks naar Diest

Waar de Via Monastica rechtsaf gaat richting **wkp2**, loop je langs het kanaal rechtdoor naar achtereenvolgens **wkp1**, **wkp10**, **wkp11**, **wkp12**, **wkp80** en **wkp4**. Driehonderd meter na **wkp12** kruis je de Grote Nete, die onder het kanaal doorstroomt. Aan je rechterzijde stroomt de rivier verder door een prachtige moeras- en natuurgebied, De Vloedbeemden. Aan de overzijde komt het dorp Olmen in zicht. Loop onder de brug door (🚶🚲) en wandel aan **wkp4** onmiddellijk schuin rechts in Langenberg, richting **wkp5**. Op een T-punt volg je **wkp5** naar links. Aan **wkp5** verlaat je even het wandelnetwerk en ga je rechtdoor. Aan een T-punt sla je rechts af in de Gestelseweg (🚶🚲). Na 400m pik je het wandelnetwerk weer op richting **wkp88**. Je loopt verder naar **wkp89** en **wkp93**. Je stapt voorbij B&B 15Inn (🏠) en een schapenboerderij. Aan je linkerzijde bevindt zich het natuurgebied 'de Rammelaars'.

Vervolg je weg rechtdoor in de Hovesteenseweg richting **wkp90**. Zestig meter na **wkp90** stap je rechtdoor tot aan een T-punt. Hier naar links en even verder naar rechts richting **wkp99**, nog steeds in de Hovesteenseweg. Na 300 m neem je aan **wkp99** scherp links de smalle weg Wuytswinkel richting **wkp1**. Je wandelt door de velden en op het einde van de weg stap je verder in Voortbossen. Aan **wkp1** loop je verder naar **wkp2**. Opgelet! In een bocht naar rechts kom je aan de oprit van een brug. Neem daar een smal pad schuin links tussen de bomen naar boven. Blijf er aan de linkerzijde van de weg achter de vangrails en loop in de richting van de brug. Steek het Albertkanaal over. Aan de linkerzijde merk je de reusachtige sluisen van Ham-Kwaadmechelen.

Even verder sla je linksaf tot aan een rotonde. Opnieuw linksaf daar, in de Statiestraat. Waar die even verder naar rechts draait, stap jij rechtdoor. Vóór de oude Demer, met recht voor je het AZ Diest, ga je rechtsaf door het Cerckelpark, dat je verlaat langs een poort. Rechts zie je de oude brouwerij Cerckel – Diests Gildenbier – en links voor je op het pleintje het beeldje van de bierproever. Sla rechts af in de Brouwerijstraat. Aan café De Kaai ga je links op de Grote Markt van Diest (🚗 🚲 🛒 🚰 📍). Op de Grote Markt sluit je weer aan op de hoofdroute. Lees verder op p. 74.

8 → 9 afstand 4,5 km

[vervolg van de hoofdroute]

Je houdt rechts aan naar **wkp02**. Linksaf in een betonwegje (Plaseindeweg) richting **wkp91**. Rechtdoor naar **wkp90** (Kaaplaststraat). Je komt op een T-punt aan de Olmensebaan. Je steekt over, je gaat even naar links en dan rechtsaf naar **wkp07** (Leemkuilenweg). Waar de weg naar rechts draait, ga jij rechtdoor in een veldweg naar **wkp14**. Aan een asfaltweg steek je over en wandel je even naar links. Sla met **wkp14** rechts af in een bospad. Na 150 m neem je rechtsaf richting **wkp13** en wandel je even in het natuurgebied Griesbroek. Je komt uit op een verkeersweg, die je met **wkp13** naar links volgt (🚲). De Broodjeshalte is 150 m naar rechts. Opgelet! Aan **wkp13** verlaat je even het wandelnetwerk. Stap over het fietspad tot aan de St.-Hubertuskerk (1898) van Balen-Hulsen (🚲 🛒).



Vanaf het wondermooie Griesbroek wandel je af en aan langs de meanderende Grote Nete, die door een van de zuiverste rivierbekkens van Vlaanderen stroomt.
– © Toerisme Balen

St.-Hubertuskerk van Hulsen

De huidige neoromaanse kerk werd gebouwd in 1898-1899. De architect was Pieter Jozef Taeymans. Het meubilair van de kerk stamt grotendeels uit 1904, maar het orgel, aangekocht in 1826, en enkele houten beelden zijn afkomstig uit de gesloopte laatgotische kapel: Sint-Hubertus (begin 16de eeuw), Sint-Barbara en Sint-Lucia (eind 16de eeuw), Onze-Lieve-Vrouw met Kind (begin 17de eeuw) en Sint-Bernardus (begin 16de eeuw). De pastorie werd in 1876 gebouwd en in 1951-1952 gerenoveerd.



De Abdij van Averbode is nog steeds het warm kloppend hart van deze streek. De spirituele dimensie zal je zeker aanspreken. – © Abdij Averbode

O.L.-Vrouw- en Johannes-de-Doperkerk heeft een prachtige barokke voorgevel, barokke altaren en een laatbarok koorgestoelte. Opvallend is het grondplan: een omgekeerd Latijns kruis waardoor het hoofdaccent valt op het koorgedeelte en dus op het koorgebed.

Het poortgebouw is het oudste gebouw. Demergotiek uit de veertiende eeuw. Naast de grote poort kun je nog altijd het armengat zien, een laatste getuige van de middeleeuwse liefdadigheid.

Op het kerkhof van de abdij liggen sinds 1881 de paters begraven, maar ook schrijver Ernest Claes en zijn echtgenote. Onder de paters ook Bart Mesotten, classicus, theoloog, taalminnaar en vader van de Vlaamse haiku (1923-2012). Op een haikusteen, een verticaal opstaande natuursteen, lees je: Wij schuiven voorbij. De bomen en de muren krijgen andere mensen.

Jakobus in Averbode

Boven het altaar, toegewijd aan de heilige Norbertus, staat de ordesticter, geflankeerd door de H. Adrianus en de H. Jakobus. Maar, vergis je niet, deze Jakobus is geen apostel. Beide heiligen zijn norbertijn en martelaar. Het gaat om Jakobus Lacops en Adrianus van Hilvarenbeek, allebei 'martelaren van Gorcum'. Samen met zeventien andere paters werden ze in 1572 bij Den Briel opgehangen door de watergeuzen.

In de heiligenkalenders vind je nog minstens dertig andere zalige en heilige Jakobussen, onder meer nog een andere norbertijnse Jakobus, Jakob Kern.



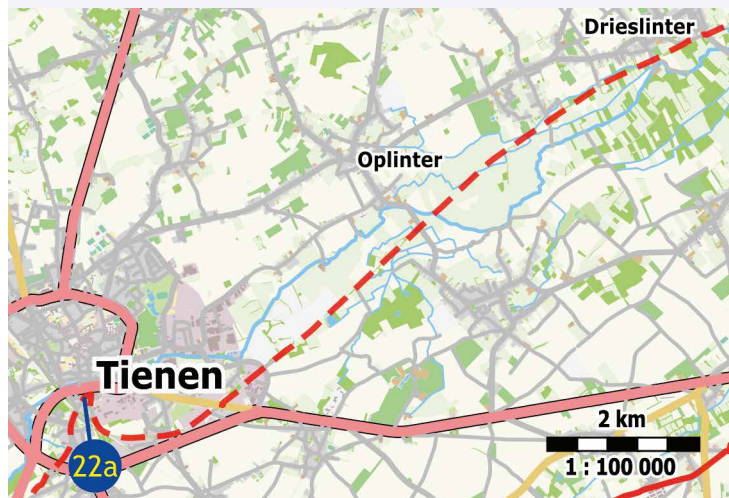
16 → 17 afstand 7,7 km

[aansluiting van de variante Balen > Genendijk > Averbode]

Na een bezoek aan de abdij wandel je, tegenover de abdijspoort, rechtdoor in een zandweg met bankjes aan de zijkant. Na 400 m loop je de trappen op naar de Kroningskapel.

**22 → 22a** afstand 12,2 km

Variante over de RAVeL-fietsroute tot Cognelée –
5,3 km korter



Aan **fkp192** sla je rechts af naar **fkp1**. Je spoort verder door het rustgevend landschap met weiden, bomenrijen en boomgaarden. Je passeert achtereenvolgens de **fkp50** (☹️ 🗑️), **fkp58**, **fkp59** en **fkp60**. Net voorbij een overdekte picknickplaats verlaat je even het fietsnetwerk en volg je de GR-variante geel-rood rechtdoor. Na 1,6 km steek je een drukke verkeersweg over, richting **fkp62**. Nadat je weer een drukke verkeersweg bent overgestoken, zie je na 150 m een wegwijzer naar de Kapel van O.L.-Vrouw-ten-Steen, 20 m naast de route, in Grimde.



Heb je na een klein weekje stappen langs de Via Monastica nog kopzorgen, loop dan zeker de Kapel van O.L.-Vrouw-ten-Steen binnen. –

© Luc Lambrecht – Dienst Toerisme Tienen

Kapel van O.L.-Vrouw-ten-Steen

Een interessante kapel, ooit nog kapel van een leprozerie, gebouwd in de veertiende eeuw en toen toegewijd aan St.-Maurus. Toen de melaatsheid verdween, verhuisde St.-Maurus naar het zijaltaar en kreeg Maria de hoofdrol. Maurus werd aangeroepen tegen hoofdpijn en andere kopzorgen. Daarbij zet men een ijzeren kroon op het hoofd. Er zijn kronen beschikbaar in alle maten. De kapel is ook bekend van het 'Dertienmaal'. Ieder jaar op 16 januari kan je dertien keer het traject afleggen tussen de kapel en de kerk van de Goddelijke Zaligmaker Hakendover (mirakel).



straat in. Je neemt de eerste straat rechts, die je volgt tot aan de Weg Van het Eycksken. Je gaat hier even naar rechts en dan schuin links in de Kempeneersstraat. Die volg je over het kruispunt met de drukke N283 in Neerhespen (🚗).



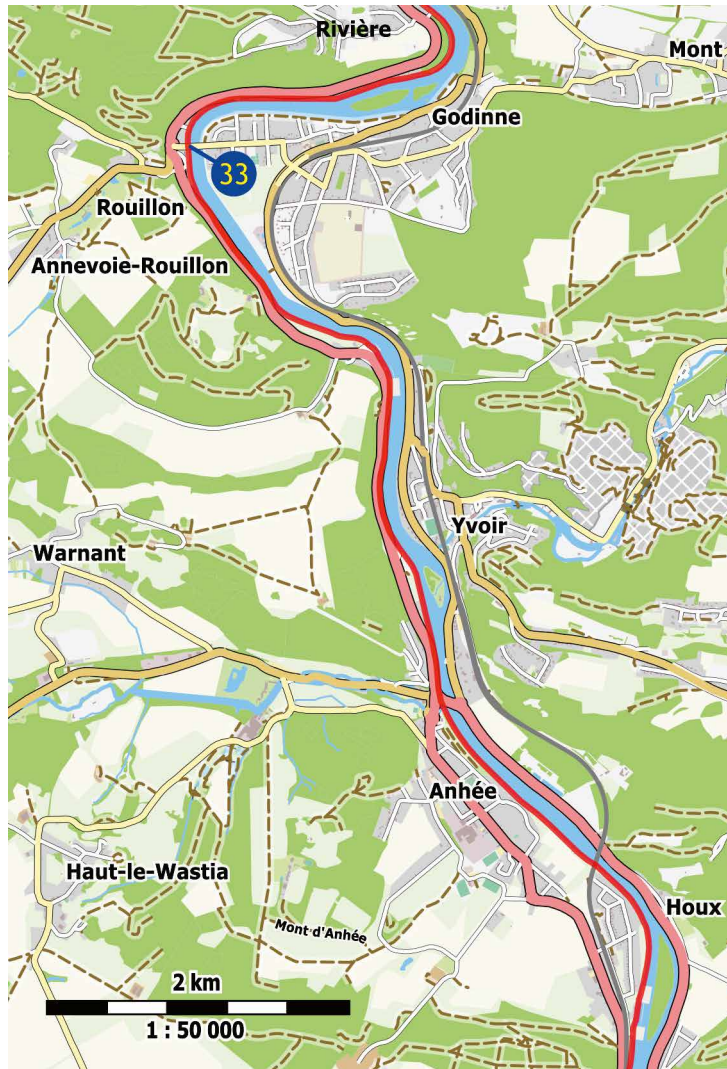
Heerlijk wandelen is het langs de traag stromende Kleine Gete. – ©Lander Loecx



24 → 25 afstand 9,4 km

Aan een volgend kruispunt ga je ook rechtdoor tot aan een St.-Rochuskapel onder grote lindebomen. Bij deze Y-splitsing hou je rechts aan. Je wandelt het gehucht uit en je blijft de weg volgen, die overgaat in de Wangestraat. Na 1,1 km ben je in Wange (🚗). Net voorbij een driesprong met een Mariabeeld zie je links de Christus Koningkerk. Je volgt het smalle wegje rechts van de kerk dat je door uitgestrekt akkerland naar het centrum van Laar (🚗) brengt.

Je steekt de drukke Wijngaardstraat over in de Everspoelstraat, die je volgt tot op een splitsing aan een kapel. Hou de kapel rechts van je en loop rechtdoor de Spoorwegstraat in. Na 500 m ga je schuin rechts om over een spoorwegbrug te stappen. Op een kruispunt stap je rechtdoor. De betonweg gaat over in een grindweg en verder in een kasseiweg. Op een geasfalteerde Y-splitsing neem je links. Je volgt de betonweg tot op een T-punt, waar je de Rue



Maak een kort zijsprongetje en bewonder de glasramen en het interieur van de Église Saint-Lambert in Bouvignes-sur-Meuse. – © Open Churches

Bouvignes-sur-Meuse

De hoofdzakelijk gotische Sint-Lambertuskerk in Bouvignes is zeker een bezoek waard. In de zuidelijke zijbeuk hangt een paneel met een afbeelding van Jakobus als pelgrim. Wie goed zoekt, vindt er ook de grafsteen van Lambert Melau, "lequelle at faict par troy fois le voyaie MSr St Iacq3 1677". Een andere grafsteen vermeldt het lidmaatschap van de broederschap van Sint-Jakob.

In Bouvignes kun je het Musée du Patrimoine Médiéval Mosan bezoeken, een knap museum over het middeleeuws erfgoed in de Maasvallei. En misschien kun je nog een klimmetje ondernemen naar de ruïnes van het Château de Crèvecoeur.



De variante langs 'Le vieux chemin de Givet' trakteert je op een subliem panorama van Dinant. – © Wallonie Belgique Tourisme – Arnaud Siquet

In 1841 gaf hij een eerste officiële auditie van zijn nieuwste creatie: de saxofoon. Bij gebrek aan erkenning voor het nieuwe instrument verhuisde hij naar Parijs, waar hij zijn eerste instrumentenfabriek opende onder de naam Adolphe Sax & Cie. Hij oogstte groot succes bij de Franse militaire muziekkapellen, maar het waren vooral de jazz-artiesten die hem een wereldfaam bezorgden.

De Citadel

Dit militaire complex ligt boven op een rots, vlakbij het stadscentrum, 100 meter hoger dan het wateroppervlak van de Maas. Het eerste bouwwerk op die locatie dateert van 1051, toen

gebouwd in opdracht van prins-bisschop Dietwin van Luik. Er werd meermaals in de geschiedenis hevig strijd geleverd om het bezit van deze vesting. Sinds WO II is het een museum. Je kunt de Citadel bereiken met een kabelbaan of, als alternatief, via 408 treden.

Van Dinant naar Givet – 23,6 km

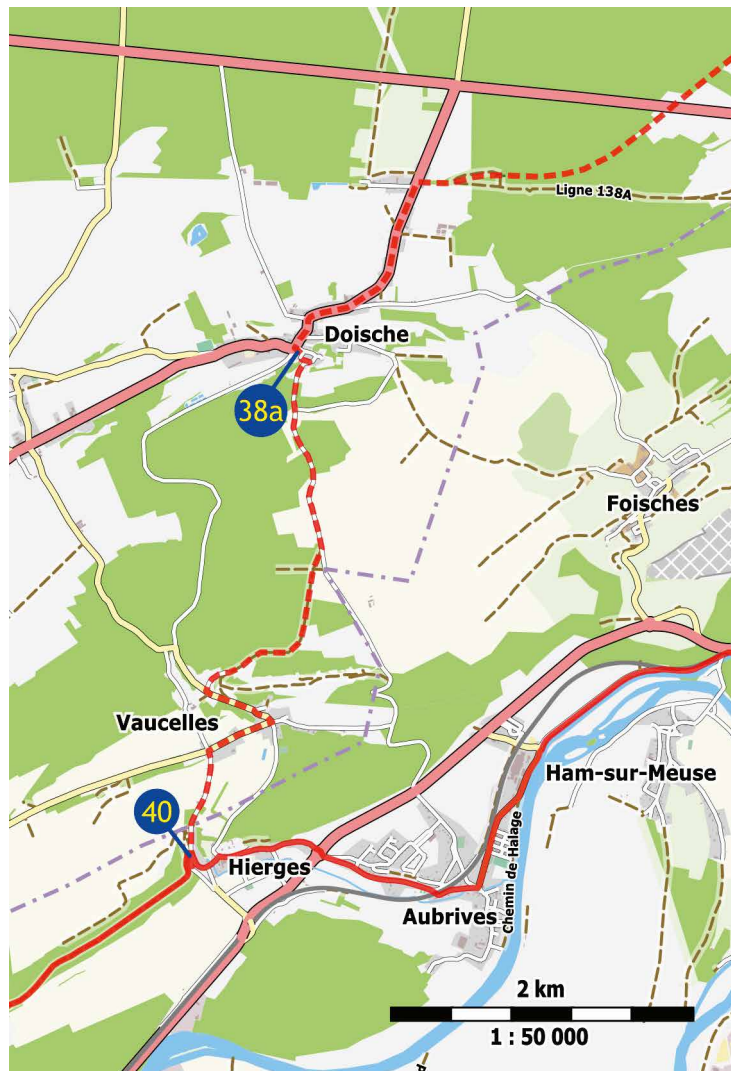
Aan de Collégiale Notre-Dame van Dinant heb je twee mogelijkheden. Of je volgt verder de Via Monastica stroomopwaarts tot aan de Maasbrug tussen Hastière-Lavaux en Hastière-par-delà. Of je kiest een alternatieve route langs de Via Mosana 2. Dit traject is uitgetekend door Les Amis de Saint-Jacques de Belgique. Je loopt dan niet langs de Maas, maar volgt 'Le vieux chemin de Givet'. Bij regenweer of kort erna is deze route niet aangewezen, tenzij je een bijwijlen modderig pad prima vindt. Het vervolg van de hoofdroute lees je op p. 128.



35 → 37 afstand 8,9 km

Afkorting langs 'Le vieux chemin de Givet' – 5,5 km korter

In plaats van onder de brug door te lopen neem je de trappen naar de Collégiale Notre-Dame en steek je via de Pont Charles de Gaulle de Maas over. Aan de rotonde wandel je linksaf over de N936, richting Philippeville. Vlak voor een tunnel sla je links af. Het gaat stevig bergop. Je komt voorbij het Maison de Leffe, een voormalig klooster, nu een hotel en biermuseum. De weg kronkelt naar boven en gaat over in een grindweg. Eens boven op het plateau loop je tussen akkers en weiden door. Geniet van de weidse vergezichten. Je stijgt zachtjes over 1,5 km tot aan de plaats 'Rondchêne', met infobord en picknicktafel.



plein voor het gemeentehuis van Aubrives (🏠🗳️). Je neemt schuin rechts richting Vireux en loopt onder de spoorweg door. Na 800 m, bij een rotonde, loop je rechtdoor naar Hierges (🏠🗳️🗳️), een bijzonder mooi dorp aan de voet van het middeleeuwse Château de Hierges. De Église Saint-Jean-Baptiste ligt rechts van jou, aan de voet van de kasteelruïne.



Het pittoreske Hierges zal ongetwijfeld je hart stelen. – © Robin Chubret, CC BY-SA 4.0, via Wikimedia Commons

Hierges, een van de mooiste dorpen in de verre omgeving

In 882 wordt voor het eerst een versterkt kasteel gebouwd door de Noormannen om het vervoer langs de Maas te controleren. Tijdens de kruistochten komt de baronie Hierges onder het bewind van het prinsbisdom Luik. Na een vervalperiode, waarbij