



PELGRIMSWEGEN DOOR VLAANDEREN

# Via Monastica



Pelgrimsgidsen van het Vlaams Compostelagenootschap

# INHOUD

## Inleiding

Pelgrimswegen door Vlaanderen	3
Gebruik van de gids	5
Bewegwijzering	6
Logiesplaatsen en gpx	7

## Via Monastica

Overzichtskaart met tussenafstanden	8
Pelgrimsweg	9
Wegbeschrijving	11
Van Vesseem naar Postel	11
Van Postel naar Balen	20
Van Balen naar Tongerlo	29
Van Tongerlo naar Diest	54
Van Diest naar Zoutleeuw	74
Van Zoutleeuw naar Boneffe	95
Van Boneffe naar Namen	105
Van Namen naar Dinant	113
Van Dinant naar Givet	127
Van Givet naar Olloy-sur-Viroin	139
Van Olloy-sur-Viroin naar Rocroi	145

Via Yprensis, Via Tenera en Via Lovaniensis ontwikkeld. De Via's maken deel uit van een omvangrijk netwerk van pelgrimsroutes naar Compostela en verbinden de routes uit Nederland met die in Frankrijk. Sinds 2004 zijn de pelgrimswegen naar Compostela Europees Cultureel Erfgoed. De verschillende Via's staan echter niet alleen ter beschikking van pelgrims naar Compostela. Ook voor Vlaamse pelgrims zijn ze het ontdekken waard. Op de kaart krijg je een idee door welke streken de Via's lopen. Of je bekijkt ze op



[compostelagenootschap.be/vias/](http://compostelagenootschap.be/vias/).

Of je scant de QR-code.





## TUSSENAFSTANDEN

Vessem → Postel	24,4 km
Postel → Balen	21,1 km
Balen → Tongerlo	26,7 km
Tongerlo → Diest	26,8 km
Diest → Zoutleeuw	27,5 km
Zoutleeuw → Boneffe	31,1 km
Boneffe → Namen	25,9 km
Namen → Dinant	29,1 km
Dinant → Givet	23,6 km
Givet → Olloy-sur-Viroin	21,5 km
Olloy-sur-Viroin → Rocroi	25,2 km

# WEGBESCHRIJVING

Van Vessem naar Postel – 24,4 km



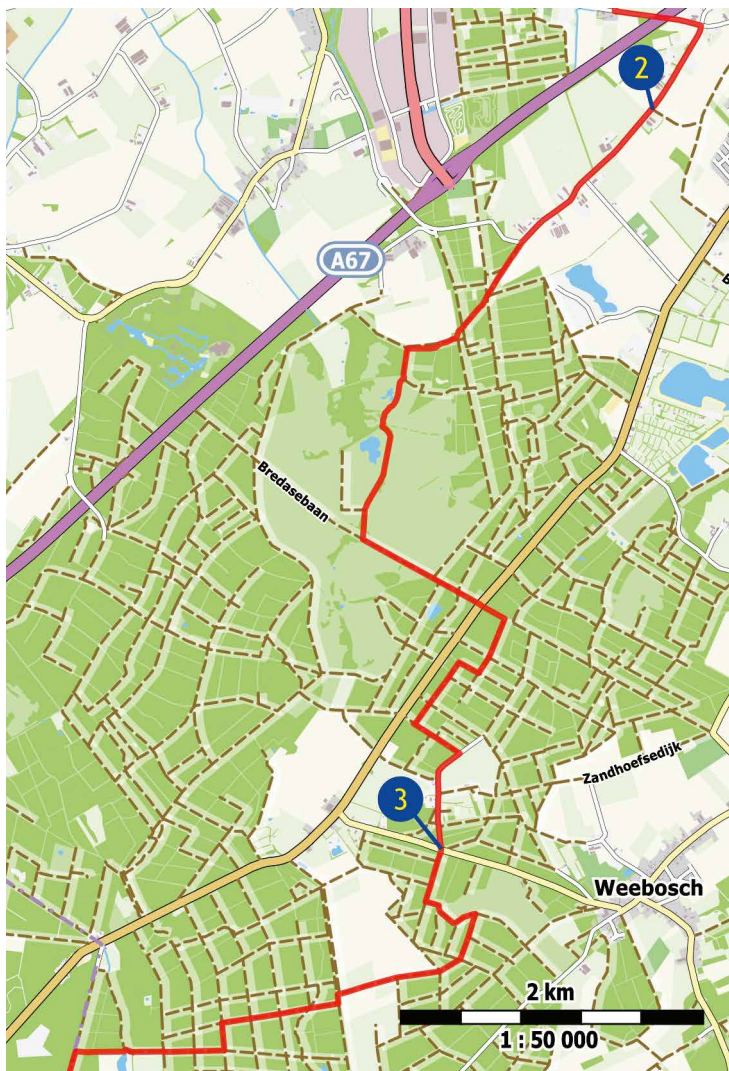
1 → 2 afstand 8,9 km



*Geen betere plaats om aan je Via Monastica te beginnen dan bij Pelgrimsherberg Kafarnaüm – © Pelgrimsherberg Kafarnaüm Vessem*

Van de pelgrimsherberg (🚶) loop je naar de St.-Lambertuskerk van Vessem (🏰🗳️🗿). Rechtsaf in de Leeuwerik. Na 80 m ga je rechtdoor in een grindweg. Nog eens 120 m verder schuin rechts in een smal pad. Bij de Jacobushoeve ga je rechtdoor in de Jan Smuldersstraat. Met de bocht nog even mee naar links en dan naar rechts tot aan de brug over de Kleine Beerze. Ga vóór de rivier bij **wkp46** linksaf naar **wkp85**. Via een draaiportje kom je op het oeverpad. De Kleine Beerze stroomt rechts van jou.







*Gebed, onthaal, pastoraal en zelfvoorziening zijn nog altijd de pijlers van de prachtige Abdy van Postel. – © Abdy Postel*

*heeft hij een goed betaalde functie in het St.-Victorkapittel in Xanten en leeft er in pracht en praal. Maar hij komt tot inkeer, wordt priester, verkoopt zijn bezit en deelt zijn geld uit aan de armen. Al prekend trekt hij rond, sticht een eerste klooster in Prémontré, nabij Laon, en wordt later aartsbisschop van Maagdenburg. Als leidraad voor het kloosterleven kiest hij de regel van Sint-Augustinus.*

*Vandaag zijn er in de hele wereld ongeveer zeventienhonderd norbertijnen. Ze dragen een wit habijt, vandaar dat men hen ook witheren noemt. In België zijn er norbertijnenabdijen en -priorijen in Averbode, Grimbergen, Heverlee, Leffe (Dinant), Postel (Mol) en Tongerlo. In Nederland in Heeswijk, Hierden en Tilburg.*

die je verderop naar links volgt tot bij een drukke verkeersweg, voor de Onze-Lieve-Vrouw Ten Hemelopnemingskerk van Genendijk. Hier moet je opnieuw een keuze maken: stap je nu naar de abdij van Averbode of stap je verder naar Diest? Kies je voor het laatste, lees dan verder op p. 41.



**8a → 16 afstand 11,8 km**

**Vervolg van de afkorting van Balen via de abdij van Averbode naar Diest**



Volg de verkeersweg naar rechts, richting Tessenderlo. Je negeert vier straten aan je linkerkant. Na 1,1 km laat je het drukke verkeer achter je en sla je links af in Baal. Weer na 1,1 km





14 → 15 afstand 5,1 km

Op het marktplein hou je rechts aan. Je wandelt voorbij de Marktlinde, aangeplant ca. 1630, een mooi voorbeeld van een in etages gesnoeide Hollandse linde. Enkele meters verder bereik je **wkp16** en neem je het straatje rechtdoor tussen café Den Anker en het bankgebouw. Verderop stap je naar **wkp131** en **wkp19**. Steek de Grote Nete over naar **wkp13**. Links zie je een interessant stuk industrieel-archeologisch erfgoed. Rechts ligt het kasteel van de adellijke familie de Merode.

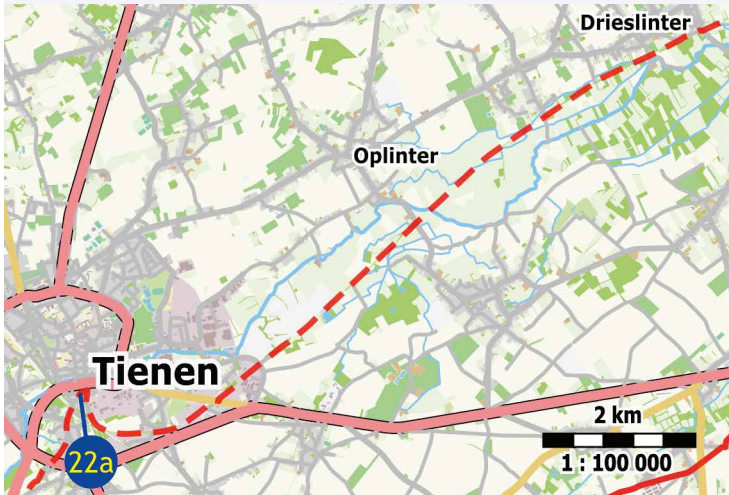


*Rust even uit bij Het Trammeke, een uniek warterbouwkundig erfgoed. -  
© Toerisme Westerlo*



22 → 22a afstand 12,2 km

Variante over de RAVeL-fietsroute tot Cognelée –  
5,3 km korter



Aan **fkp192** sla je rechts af naar **fkp1**. Je spoort verder door het rustgevende landschap met weiden, bomenrijen en boomgaarden. Je passeert achtereenvolgens de **fkp50** (☕ 🗑️), **fkp58**, **fkp59** en **fkp60**. Net voorbij een overdekte picknickplaats verlaat je even het fietsnetwerk en volg je de GR-variante geel-rood rechtdoor. Na 1,6 km steek je een drukke verkeersweg over, richting **fkp62**. Nadat je weer een drukke verkeersweg bent overgestoken, zie je na 150 m een wegwijzer naar de Kapel van O.L.-Vrouw-ten-Steen, 20 m naast de route, in Grimde.



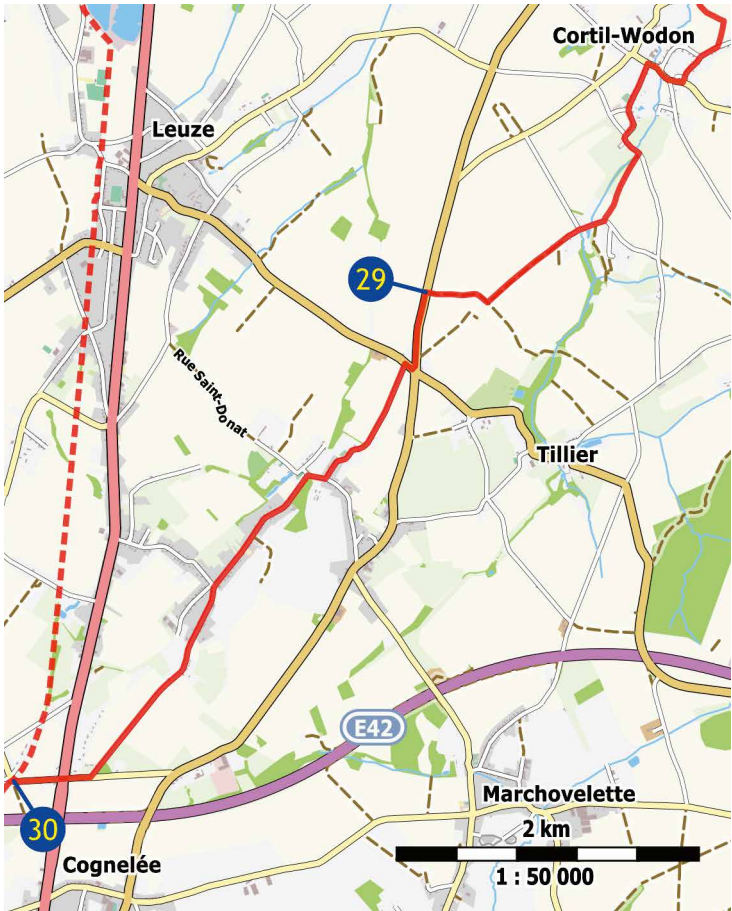
Heerlijk wandelen is het langs de traag stromende Kleine Gete. – ©Lander Loeckx



**24 → 25 afstand 9,4 km**

Aan een volgend kruispunt ga je ook rechtdoor tot aan een St.-Rochuskapel onder grote lindebomen. Bij deze Y-splitsing hou je rechts aan. Je wandelt het gehucht uit en je blijft de weg volgen, die overgaat in de Wangestraat. Na 1,1 km ben je in Wange (☞). Net voorbij een driesprong met een Mariabeeld zie je links de Christus Koningkerk. Je volgt het smalle wegje rechts van de kerk dat je door uitgestrekt akkerland naar het centrum van Laar (☞) brengt.

Je steekt de drukke Wijngaardstraat over in de Everspoelstraat, die je volgt tot op een splitsing aan een kapel. Hou de kapel rechts van je en loop rechtdoor de Spoorwegstraat in. Na 500 m ga je schuin rechts om over een spoorwegbrug te stappen. Op een kruispunt stap je rechtdoor. De betonweg gaat over in een grindweg en verder in een kasseiweg. Op een geasfalteerde Y-splitsing neem je links. Je volgt de betonweg tot op een T-punt, waar je de Rue



Wat verder draai je even mee naar links de Rue de la Basse in. Je kruist nog eens dezelfde Ruisseau de Hénemont om dan rechts af te slaan. Een graspad, ook een natuurleerpad, geadopteerd door de lokale lagere school. Op het einde sla je rechts af. Je kruist de





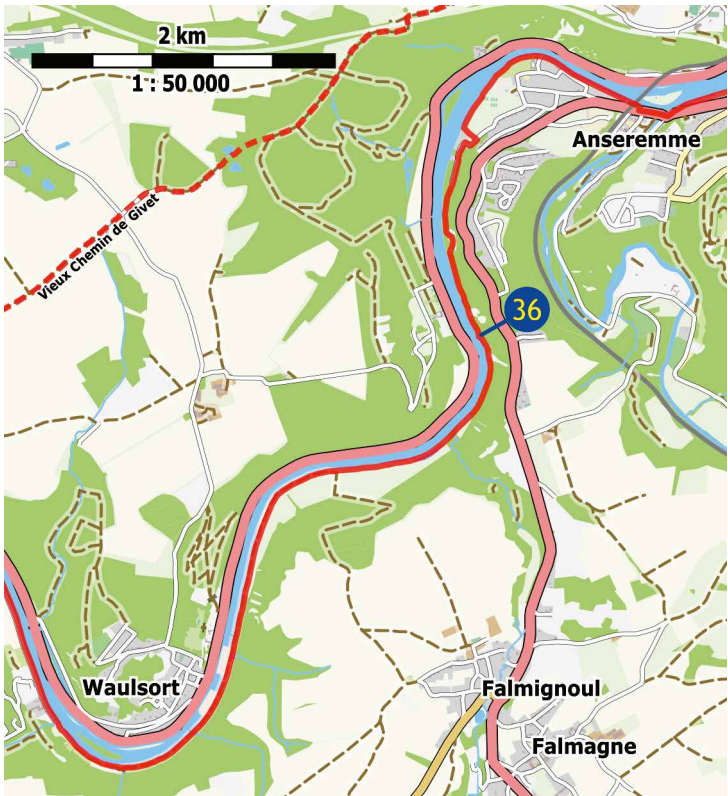
*Maak een kort zijsprongetje en bewonder de glasramen en het interieur van de Église Saint-Lambert in Bouvignes-sur-Meuse. – © Open Churches*

### **Bouvignes-sur-Meuse**

*De hoofdzakelijk gotische Sint-Lambertuskerk in Bouvignes is zeker een bezoek waard. In de zuidelijke zijbeuk hangt een paneel met een afbeelding van Jakobus als pelgrim. Wie goed zoekt, vindt er ook de grafsteen van Lambert Melau, "leqvelle at faict par troy fois le voyaie MSr St lacq3 1677". Een andere grafsteen vermeldt het lidmaatschap van de broederschap van Sint-Jakob.*

*In Bouvignes kun je het Musée du Patrimoine Médiéval Mosan bezoeken, een knap museum over het middeleeuws erfgoed in de Maasvallei. En misschien kun je nog een klimmetje ondernemen naar de ruïnes van het Château de Crèvecoeur.*





Net voorbij de Église Sainte-Anne ga je met de GR 126 en de GRP 125 rechtsaf en volg je weer het pad langs de Maas. Je loopt onder een spoorwegbrug door. Verderop langs je pad ligt links een mooie, voormalige priorij, in de elfde eeuw een stichting van de abdij van Saint-Hubert. Een deel van de priorij en het kerkje dateert uit de vijftiende-zestiende eeuw. Je kunt ze niet bezoeken. Nog wat verder kruis je via een brugje de toegang tot een kleine jachthaven. Slechts 300 m verder draai je met wit-rood mee naar links tot op



*Heb je het pad rond de uitstekende rots aan de Maas overleefd, dan kan je genieten van een grandioos uitzicht op het Château de Freÿr. – © Marc Ryckaert (MJJR), CC BY 3.0, via Wikimedia Commons*



**36 → 37 afstand 8,0 km**

Sla geen acht op de rood-witte GR-bewegwijzering die je links naar boven stuurt, maar stap nog 200 m verder. Daar neem je het gemetselde pad dat rond een in het water uitstekende rots loopt. Is de waterstand van de Maas te hoog, keer dan op je stappen terug en neem het GR-pad op de valleiwand en daal wat verder weer af. Dat kost je een extra uur.

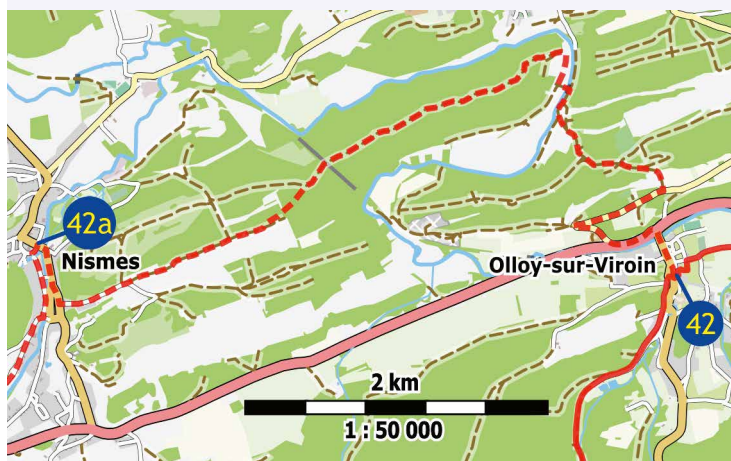
Na de rotsen van Freÿr volg je de GR niet meer, maar wel het pad langs de oever van de Maas. Dat loopt eerst nog door bos en daarna door weilanden. Prachtig en rustig is het hier. Na de weilanden wandel je weer door bos. Net voor Waulsort merk je op de andere oever een voormalige benedictijnenabdij, nu een kasteel. Net als bij de priorij van Anseremme en zoveel andere abdijen maakte de Franse

Thiérache in zuidelijke richting om in Le Moulin Manteau, dicht bij de Franse grens, de Via Monastica te vervoegen. Ofwel volg je verder de kortere hoofdroute langs de Via Monastica, aangegeven als Vézelay via Rocroi (par Oignies-en-Thiérache et forêts). Voor het vervolg van de hoofdroute ga je naar p. 153.



42 → 42a afstand 7,4 km

Variante over Couvin – 6,9 km langer



Met de Église Notre-Dame de l'Assomption in je rug ga je rechtsaf in een schijnbaar doodlopende straat. Na 60 m stap je rechtdoor in een bredere straat. Aan het volgende kruispunt weer rechtdoor en daarna over de brug van de Viroin. Je kruist de N99 en volgt de erlangs lopende weg naar links. Na 600 m neemt de weg een scherpe bocht naar rechts en loopt verder bergop. Boven bij een huis aan je rechterzijde sla je links af in een dalende grindweg. Je trekt de bossen in en komt voorbij