




PELGRIMSWEGEN DOOR VLAANDEREN

Via Tenera



Pelgrimsgidsen van het Vlaams Compostelagenootschap

INHOUD

Inleiding

Pelgrimswegen door Vlaanderen	3
Gebruik van de gids	5
Bewegwijzering	6
Logiesplaatsen en gpx	7

Via Tenera

Overzichtskaart met tussenafstanden	8
Pelgrimsweg	9
Wegbeschrijving	11
Van Breda naar Zundert	11
Van Zundert naar Kapellen	23
Van Bergen op Zoom naar Kapellen	32
Van Kapellen naar Antwerpen	45
Van Antwerpen naar Temse	59
Van Temse naar Dendermonde	69
Van Dendermonde naar Aalst	78
Van Aalst naar Ninove	87
Van Ninove naar Geraardsbergen	98
Van Geraardsbergen naar Ath	111
Van Ath naar Beloeil	121
Van Beloeil naar Saint-Aybert	129
Van Saint-Aybert naar Valenciennes	139
Van Valenciennes naar Haspres	148
Van Haspres naar Hordain	157



TUSSENAFSTANDEN

Breda → Zundert	27,1 km
Zundert → Kapellen	29,6 km
Bergen op Zoom → Kapellen	29,7 km
Kapellen → Antwerpen	16,2 km
Antwerpen → Temse	25,9 km
Temse → Dendermonde	18,2 km
Dendermonde → Aalst	19,6 km
Aalst → Ninove	20,8 km
Ninove → Geraardsbergen	18,5 km
Geraardsbergen → Ath	22,2 km
Ath → Belœil	17,9 km
Belœil → Saint-Aybert	20,1 km
Saint-Aybert → Valenciennes	22,4 km
Valenciennes → Haspres	23,5 km
Haspres → Hordain	11,2 km

WEGBESCHRIJVING

Van Breda naar Zundert - 27,1 km



1a → 2a afstand 2,8 km

Met je rug naar de ingang van de Onze-Lieve-Vrouwekerk van Breda (🚗 🚸 🚶 🛒 ⓘ) ga je linksom naar de achterzijde van de kerk. Vervolgens wandel je rechtsaf de Grote Markt op. Op het einde van de markt sla je rechts af. Tenzij je eerst linksaf een kijkje wil nemen in de neoclassicistische Sint-Antoniuskathedraal.

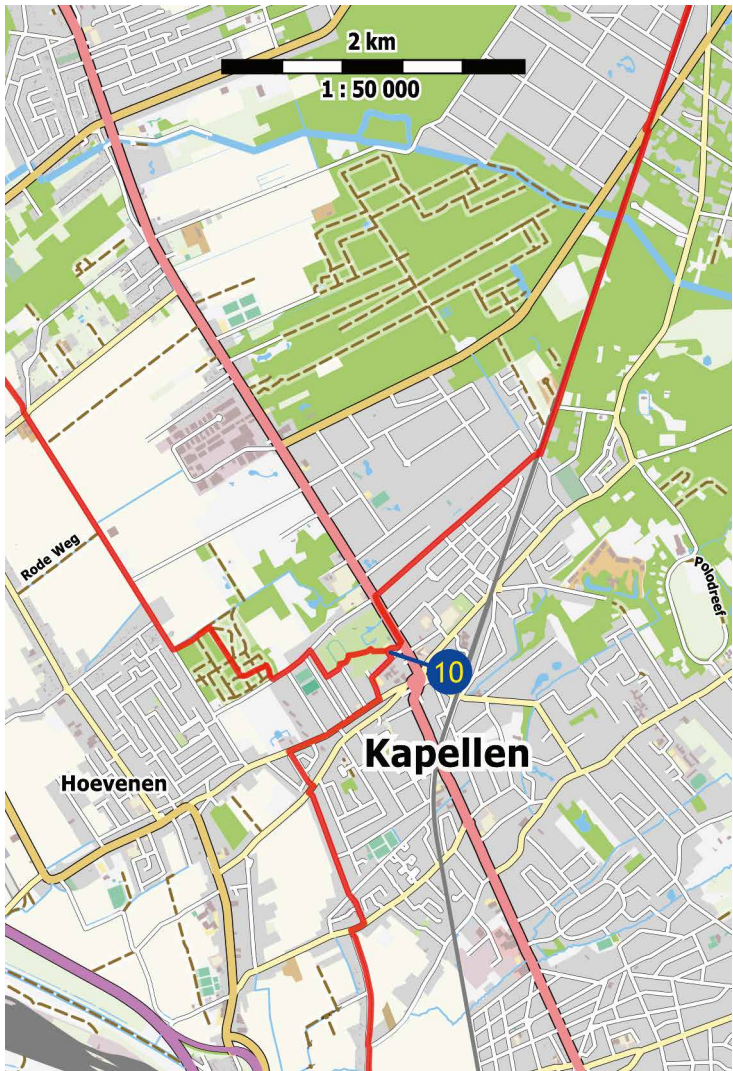


De Grote Kerk, de trots van alle Bredanaars, torent overal bovenuit. Je startplaats vinden is een makkie. – © Tatjana Romendyk



De zitbanken aan de Sint-Jakobssite van Kalmthout nodigen je uit voor een eerste halte in Vlaanderen. – © Visit Kalmthout

Op 25 juli 2009 huldigde het Vlaams Compostelagenootschap deze site plechtig in. Het grondplan van de kapel is opnieuw zichtbaar door het gebruik van de originele vloer. De oorspronkelijke klok hangt er ook weer, een speciale klok, met een medaillon van Filips II, Keizer Karel en ... Uilenspiegel. Een informatief altaar vertelt over haar geschiedenis en beeldhouwer Jorg Van Daele zorgde voor de permanente aanwezigheid van een pelgrim.



In de toren hangen 46 beiaardklokken. Het hele jaar door kun je enkele keren per week een beiaardconcert beluisteren.

Ga links voorlangs door de Blauwmoezelstraat om 150 m verder via de Lijnwaadmarkt en links de Melkmarkt rechtsaf de Jezüietenrui in te slaan. Rechtdoor tot op het plein voor de Sint-Carolus Borromeuskerk. Ga voor de kerk naar links en dan rechtdoor tot op de Wijngaardbrug, die verderop Kipdorp wordt. Sla rechts af in de derde straat, de Sint-Jacobsstraat, tot aan de hoofdingang van de Sint-Jacobskerk.



Het luisterrijke barokinterieur van de Sint-Jacobskerk is een streling voor het oog. – © Victoriano Moreno © VisitAntwerpen

Rupelmonde, stad van Mercator

Het stadje is vooral bekend als geboorteplaats van de beroemde cartograaf Gerardus Mercator, ook bekend als Geerard De Cremer. Zijn standbeeld staat op het plein naast de Onze-Lieve-Vrouwekerk en ertegenover staat een charmant standbeeldje van de jonge Mercator, dat naar aanleiding van diens vijfhonderdste verjaardag in 2012 onthuld werd door Filip en Mathilde, toen nog een prinsenpaar.



16 → 17 afstand 7,3 km



Je daalt langs de Kasteelstraat af naar de Schelde. Beneden steek je naast de 'Kapel ter ere van Jezus' het brugje over en neem je onmiddellijk het pad naar rechts tot aan de Schelde. Je wandelt

rechts. Na 150 m sla je links de Kasteelstraat in. Die gaat over in de Franz Courtensstraat, daarna in het Justitieplein. Daar ga je naar links de Grote Markt van Dendermonde op (🗘 📱 🛒 ⓘ).




Om dit unieke schouwspel mee te maken is het weer wachten tot 2030. –
© Hendrik De Schrijver

Dendermonde, Ros Beiaardstad


Zoals de naam het zegt, ligt Dendermonde aan de samenvloeiing van de Dender en de Schelde. Vanaf hier volg je de Dendervallei stroomopwaarts richting Santiago de Compostela.

De gracieuze Grote Markt is mooi en heel aangenaam. De voormalige lakenhalle is een juweeltje van Vlaamse middeleeuwse



In de Sint-Martinuskerk zal het imposante werk van Pieter Paul Rubens je ongetwijfeld bekoren. – © Visit Aalst

Denderbekken is het raadzaam om hier voor de veilige variante te kiezen. Lees verder over de hoofdroute op p. 93.



Geniet met volle teugen van de ongerepte natuur in de wondermooie Wellemeersen. – © Toerisme Oost-Vlaanderen © Justine Bonne



25 → 26 afstand 1,9 km

Variante bij code oranje – 0,1 km korter

Sla rechts af op de asfaltweg richting spoorweg. Vervolg je weg naast de spoorweg onder de houten fietsersbrug en blijf op het grindpad naast de spoorwegberm. Het pad draait links weg voor de spoorwegbrug en gaat over in een verharde weg, Zavelputstraat. Op het kruispunt steek je de straat schuin rechts



Geen iconischer beeld van de wielervedstrijd Ronde van Vlaanderen dan de Muur van Geraardsbergen. – © Stad Geraardsbergen

Grupellopark naar de Vesten. Blijf steeds naar beneden stappen. Zo kom je op de Grote Markt van Geraardsbergen (🚲🚫🗑️🛒📍).

Geraardsbergen

In de wielrennerswereld is de stad bekend vanwege de steile en hobbelige kasseihelling van de Muur van Geraardsbergen. De stad is ook bekend om zijn mattentaarten. De Geraardsbergse mattentaart heeft sinds 2007 een door de Europese Unie geografisch erkend streekproduct. De Unesco nam het jaarlijkse dubbelfeest van Krakelingen (mastellen in de volksmond) en Tonnekensbrand op in de Lijst van Immaterieel Cultureel Erfgoed van de Mensheid. De heilige Bartholomeus en Adrianus zijn de patroonheiligen. De plaatselijke benaming voor Geraardsbergen

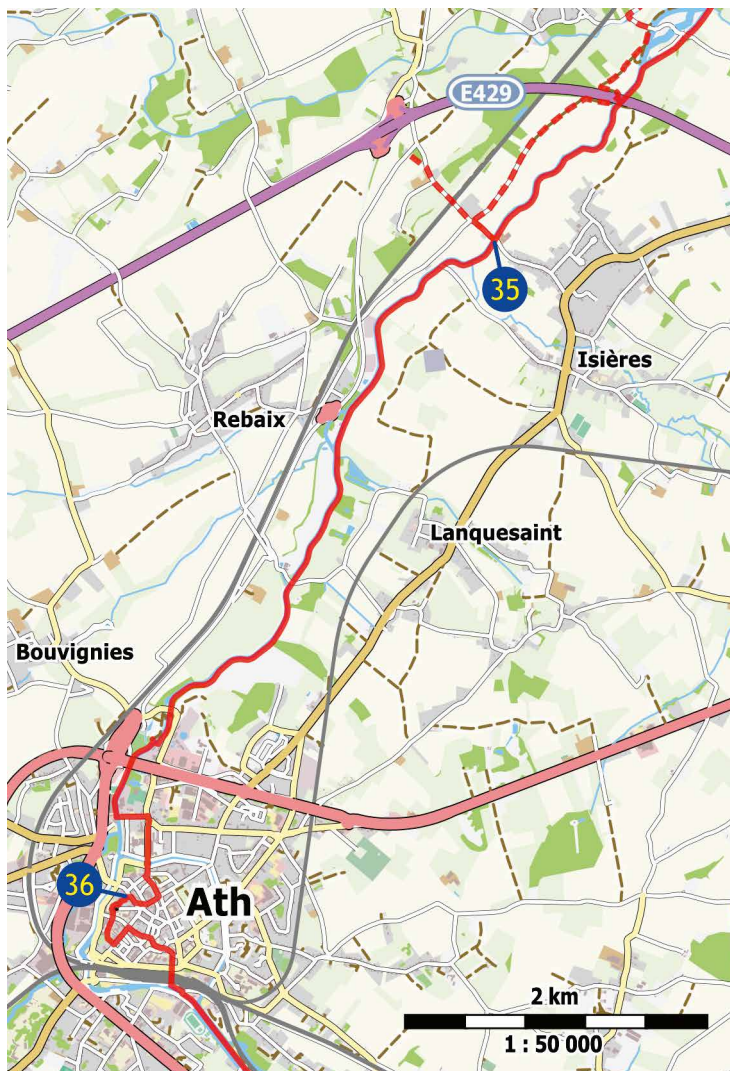


Langs de traag stromende Dender is het heerlijk wandelen. – © Toerisme Oost-Vlaanderen © David Samyn

jaagpad totdat je opnieuw een brug over moet. Hier kun je verder langs het jaagpad lopen, maar je kiest best voor de hoofdroute door het centrum van het aangename stadje Lessines.

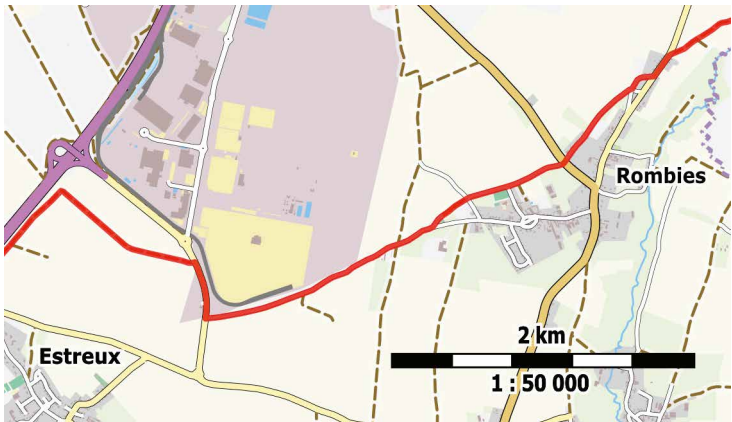
Lessines

Het stadje is befaamd om zijn porfiergroeven: men ontgint er het vulkanische gesteente dat bekend staat als een zeer hard gesteente. Een getuige van deze ontginning in het verleden is de befaamde bootlader, 'el Truc à batchos' of simpelweg de 'Truc'. Die domineert met zijn metalen silhouet het voormalige tacquenier-laadperron al sinds 1922, de datum van de bouw door de Ateliers





Vanaf Marchipont wandel je over liefdevol onderhouden kasseiwegen langs eeuwenoude kerkjes en kapelletjes. - © Hugo Frederix



Saint-Landelin van Quérénaing (🚶 🛒). Op de stoep ervoor merk je een jakobsschelp.

Église Saint-Landelin

In 706 hing het dorp Quérénaing af van de abdij van Crespin. In 1236 werd er een kapel gebouwd, genoemd naar Sint-Landelinus, stichter van de abdij. De kapel werd in 1532 verbouwd tot een kerk. De massieve klokkentoren, in zandsteen, heeft een duidelijk defensief karakter. Door de eeuwen heen heeft ze dan ook gediend als gebedshuis én toevluchtsoord. Al van in de middeleeuwen was de kerk een stopplaats op weg naar Compostela. Tijdens WO II ontplofte vlak bij de kerk een munitiewagen, waardoor de glas-in-loodramen allemaal sneuvelen. De kerk onderging in 2005 een volledige restauratie. Intussen zijn ook al twee van de elf nieuwe glas-in-loodramen aangebracht.



Secteur 23 is een vast trajectdeel van de wielervedstrijd Parijs-Roubaix. –
© Hugo Frederix